

FOTO 1



FOTO 2



FOTO 3



FOTO 4



FOTO 5



FOTO 6



FOTO 7




FOTO 8




FOTO 9



FOTO 12



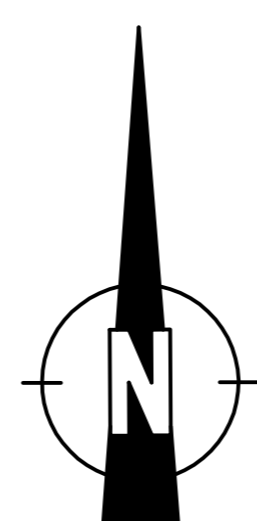
FOTO 11



FOTO 10



GEMEINDE HARMANNSDORF
M 1 : 10000



LEGENDE :

- Grundstücksgrenzen
- KG - Grenzen
- Gemeindegrenze
- Umfahrung B6
- Bestehende Radrouten
- Geplante Radrouten
- Geplante Radrouten (Alternativtrasse)

PLANGRUNDLAGE :
DKM - Bundesamt für Eich- u. Vermessungswesen
Datenkopie vom Oktober 2022

Marktgemeinde Harmannsdorf
Kirchengasse 5
2111 Harmannsdorf
Tel. : 02264/7500, Fax. : DW16

Erweiterung Radrouten

LAGEPLAN

Wien, am 11.04.2024

Milchweg	Größe	Entwurf	Geschäftsart
1 : 10000	1,35m ²	1	961 - 2023